
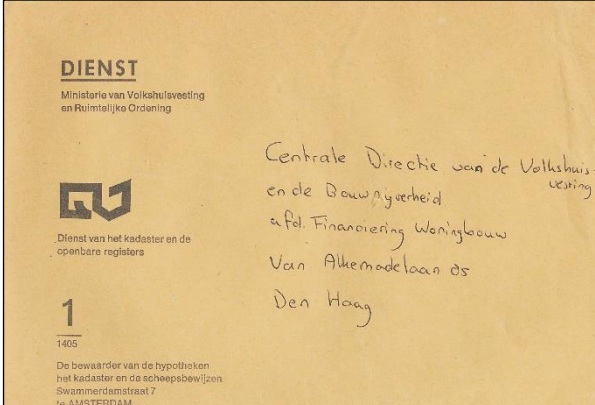


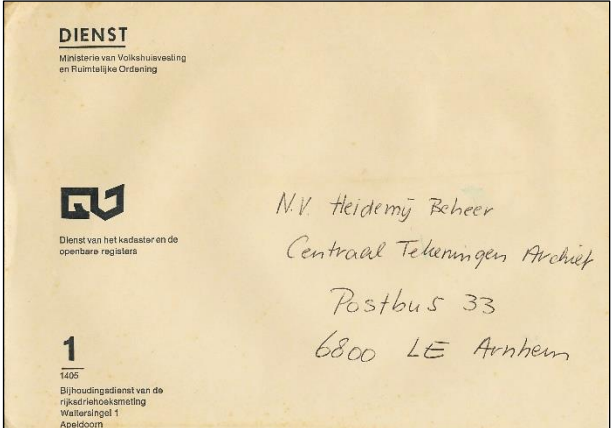

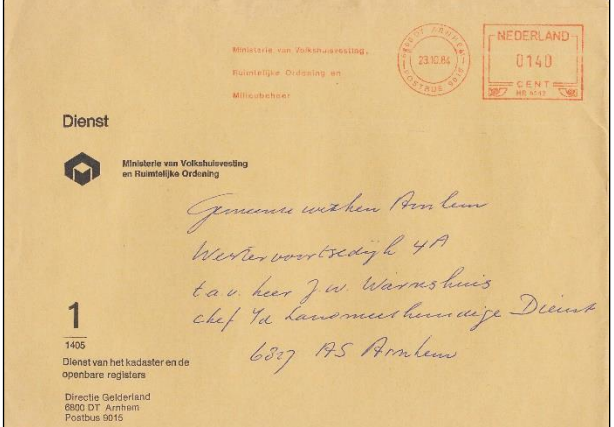












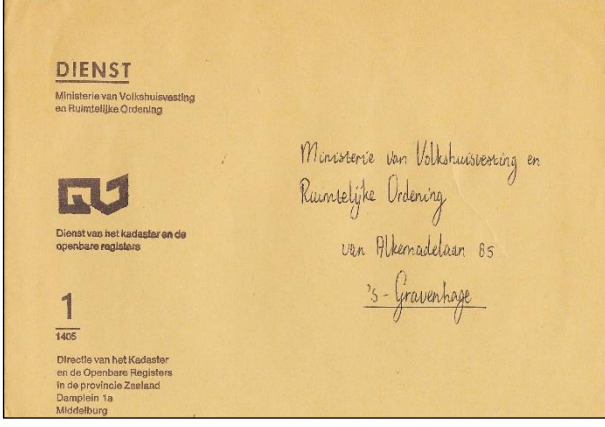


| Nummer | Gebruiker | Bijzonderheden | Afbeelding |
|--------|--|--|--|
| 1.1405 | Ministerie van Volkshuisvesting en Ruimtelijke Ordening Dienst van het kadaster en de openbare registers Directie van het kadaster en de openbare registers in de provincie Noord-Holland Postbus 292 Alkmaar | <i>frankeerstempel</i> <i>HR 6544 1984</i> <i>logo</i> |  |
| 1.1405 | Ministerie van Volkshuisvesting en Ruimtelijke Ordening Dienst van het kadaster en de openbare registers De bewaarder van de hypotheek het kadaster en de scheepsbewijzen Swammerdamstraat 7 te AMSTERDAM | <i>logo</i> |  |
| 1.1405 | Ministerie van Volkshuisvesting en Ruimtelijke Ordening Dienst van het kadaster en de openbare registers Hoofddirectie 7300 GH Apeldoorn Postbus 9046 | <i>logo</i> |  |
| 1.1405 | Ministerie van Volkshuisvesting en Ruimtelijke Ordening Dienst van het kadaster en de openbare registers Hoofddirectie 7300 GH Apeldoorn Postbus 9046 | <i>frankeerstempel</i> <i>HR 6552 1985</i> <i>logo</i> |  |


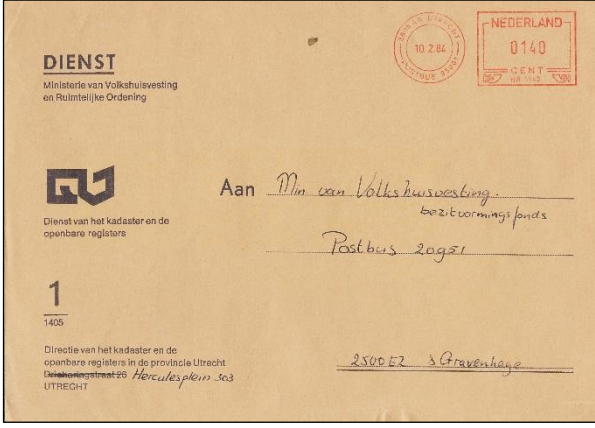


| Nummer | Gebruiker | Bijzonderheden | Afbeelding |
|--------|---|---|---|
| 1.1405 | Ministerie van Volkshuisvesting en Ruimtelijke Ordening Dienst van het kadaster en de openbare registers Bijhoudingsdienst van de rijkdriehoeksmeting Waltersingel 1 Apeldoorn | logo |  <p>DIENST Ministerie van Volkshuisvesting en Ruimtelijke Ordening</p> <p>1 1405 Bijhoudingsdienst van de rijkdriehoeksmeting Waltersingel 1 Apeldoorn</p> <p>N.V. Heidemij Beheer Centraal Tekeningen Archief Postbus 33 6800 LE Arnhem</p> |
| 1.1405 | Ministerie van Volkshuisvesting en Ruimtelijke Ordening Dienst van het kadaster en de openbare registers Centrale Directie van de Dienst van het Kadaster en de Openbare Registers Waltersingel 1 APELDOORN | logo |  <p>DIENST Ministerie van Volkshuisvesting en Ruimtelijke Ordening</p> <p>1 1405 Centrale Directie van de Dienst van het Kadaster en de Openbare Registers Waltersingel 1 APELDOORN</p> |
| 1.1405 | Ministerie van Volkshuisvesting en Ruimtelijke Ordening Dienst van het kadaster en de openbare registers Directie Gelderland 6800 DT Arnhem Postbus 9015 | frankeerstempel HR 6542 1984 logo |  <p>DIENST Ministerie van Volkshuisvesting en Ruimtelijke Ordening</p> <p>1 1405 Dienst van het kadaster en de openbare registers Directie Gelderland 6800 DT Arnhem Postbus 9015</p> <p>Ministerie van Volkshuisvesting, Ruimtelijke Ordening en Milieubeheer</p> <p>23.10.84 NEDERLAND 0740 CENT NED. ST.</p> <p>Gemeente Arnhem Westervoorstpad 4A b.v. heer J. W. Wiersmahuis chef 'de hantmeester' van de Dienst 6807 AS Arnhem</p> |
| 1.1405 | Ministerie van Volkshuisvesting en Ruimtelijke Ordening Dienst van het kadaster en de openbare registers Directie Gelderland 6800 DT Arnhem Postbus 9015 | logo |  <p>DIENST Ministerie van Volkshuisvesting en Ruimtelijke Ordening</p> <p>1 1405 Dienst van het kadaster en de openbare registers Directie Gelderland 6800 DT Arnhem Postbus 9015</p> |


| Nummer | Gebruiker | Bijzonderheden | Afbeelding |
|--------|---|---|--|
| 1.1405 | Ministerie van Volkshuisvesting en Ruimtelijke Ordening Dienst van het kadaster en de openbare registers Directie van het Kadaster en de Openbare Registers in de provincie Gelderland Eusebiusbinnensingel 27 Arnhem | logo |  |
| 1.1405 | Ministerie van Volkshuisvesting en Ruimtelijke Ordening Dienst van het kadaster en de openbare registers Directie van het kadaster en de openbare registers in de provincie Gelderland Groningsingel 21 Arnhem 2 | logo |  |
| 1.1405 | Ministerie van Volkshuisvesting en Ruimtelijke Ordening Dienst van het kadaster en de openbare registers De Bewaarder van de Hypotheken en het Kadaster Assen Weth. Buningstraat 42 | <i>envelop nr.: V.S. 87-K</i> logo |  |
| 1.1405 | Ministerie van Volkshuisvesting en Ruimtelijke Ordening Dienst van het kadaster en de openbare registers Directie Noord-Brabant 4800 RA Breda Postbus 901111 | <i>frankeerstempel HR 6550 1984</i> logo <i>doorgehaald: aantekenen</i> |  |

| Nummer | Gebruiker | Bijzonderheden | Afbeelding |
|--------|--|--|--|
| 1.1405 | Ministerie van Volkshuisvesting en Ruimtelijke Ordening Dienst van het kadaster en de openbare registers Directie Noord-Brabant 4800 RA Breda Postbus 901111 | <i>logo</i> |  |
| 1.1405 | Ministerie van Volkshuisvesting en Ruimtelijke Ordening Dienst van het kadaster en de openbare registers Directie Noord-Brabant 5600 AZ Eindhoven Postbus 950 | <i>logo</i> |  |
| 1.1405 | Ministerie van Volkshuisvesting en Ruimtelijke Ordening Dienst van het kadaster en de openbare registers Directie Groningen 9700 AK Groningen Postbus 413 | <i>logo</i> <i>met pen:</i> <i>aantekenen</i> <i>aantekenstrookje:</i> <i>Gn</i> |  |
| 1.1405 | Ministerie van Volkshuisvesting en Ruimtelijke Ordening Dienst van het kadaster en de openbare registers Directie Groningen 9700 AK Groningen Postbus 413 | <i>gestempeld 1985</i> <i>frankeerstempel</i> <i>HR 6538 1985</i> <i>logo</i> |  |

| Nummer | Gebruiker | Bijzonderheden | Afbeelding |
|--------|--|--|--|
| 1.1405 | Ministerie van Volkshuisvesting en Ruimtelijke Ordening Dienst van het kadaster en de openbare registers Bureau Ontwikkeling Automatisering Kadastrale Registratie Kerkplein 61 (Glaspaleis) Postbus 157 Heerlen | logo |  |
| 1.1405 | Ministerie van Volkshuisvesting en Ruimtelijke Ordening Dienst van het kadaster en de openbare registers Bewaring van de Hypotheken en het Kadaster Commissaris de Quaylaan 2c 's-Hertogenbosch | logo |  |
| 1.1405 | Ministerie van Volkshuisvesting en Ruimtelijke Ordening Dienst van het kadaster en de openbare registers Directie Zuid-Holland Stationsplein 7a Leiden | logo aantekenen aantekensterokje: Rwk |  |
| 1.1405 | Ministerie van Volkshuisvesting en Ruimtelijke Ordening Dienst van het kadaster en de openbare registers Directie van het Kadaster en de Openbare Registers in de provincie Zeeland Damplein 1a Middelburg | logo |  |

| Nummer | Gebruiker | Bijzonderheden | Afbeelding |
|--------|--|--|--|
| 1.1405 | Ministerie van Volkshuisvesting en Ruimtelijke Ordening Dienst van het kadaster en de openbare registers Bewaring van de hypotheek het kadaster en de scheepsbewijzen Sir Winston Churchillaan 362 te RIJSWIJK (Z.H.) | logo |  |
| 1.1405 | Ministerie van Volkshuisvesting en Ruimtelijke Ordening Dienst van het kadaster en de openbare registers handstempel: Directie prov. Zuid-Holland Sir Winston Churchillaan 362 te Rijswijk. | logo AANTEKENEN <i>aantekenstrookje:</i> <i>Rwk</i> |  |
| 1.1405 | Ministerie van Volkshuisvesting en Ruimtelijke Ordening Dienst van het kadaster en de openbare registers handstempel: Directie Limburg 6040 AB Roermond Postbus 75 | logo |  |
| 1.1405 | Ministerie van Volkshuisvesting en Ruimtelijke Ordening Dienst van het kadaster en de openbare registers Dienst van het kadaster en de openbare registers in de provincie Limburg Donderbergweg 305 Roermond | <i>gestempeld 1975</i> AANTEKENEN <i>aantekenstrookje:</i> <i>Rm</i> logo |  |

| Nummer | Gebruiker | Bijzonderheden | Afbeelding |
|--------|---|--|--|
| 1.1405 | Ministerie van Volkshuisvesting en Ruimtelijke Ordening (handstempel) en Milieubeheer Dienst van het kadaster en de openbare registers handstempel: Directie Limburg 6040 AB Roermond Postbus 75 | <i>frankeerstempel</i> <i>HR 6551 1984</i> <i>logo</i> <i>handstempels:</i> <i>POSTBUSNUMMER EN</i> <i>POSTCODE ZIJN</i> <i>GEWIJZIGD</i> <i>DIRECTIE VAN HET</i> <i>KADASTER EN DE</i> <i>OPENBARE REGISTERS</i> <i>IN DE PROVINCIE</i> <i>LIMBURG</i> <i>POSTBUS 1075</i> <i>6040 KB ROERMOND</i> |  <p>Ministerie van Volkshuisvesting en Ruimtelijke Ordening en Milieubeheer Inspecteur der directe belastingen Massalaan 12 3708 GB, Zeist</p> <p>1 1405 Dienst van het kadaster en de openbare registers DIRECTIE VAN HET KADASTER EN DE OPENBARE REGISTERS IN DE PROVINCIE LIMBURG POSTBUS 1075 6040 KB ROERMOND</p> |
| 1.1405 | Ministerie van Volkshuisvesting en Ruimtelijke Ordening Dienst van het kadaster en de openbare registers Dienst van het kadaster en de openbare registers in de provincie Utrecht (doorgehaald) 'Drieharingstraat 26' (met pen) 'Herculesplein 303' UTRECHT | <i>frankeerstempel</i> <i>HR 6543 1984</i> <i>logo</i> |  <p>DIENT Ministerie van Volkshuisvesting en Ruimtelijke Ordening</p> <p>Aan <u>Min van Volkshuisvesting</u> <u>bezitvoormingsfonds</u> <u>Postbus 20951</u></p> <p>1 1405 Dienst van het kadaster en de openbare registers in de provincie Utrecht Drieharingstraat 26 Herculesplein 303 UTRECHT</p> |
| 1.1405 | Ministerie van Volkshuisvesting en Ruimtelijke Ordening Dienst van het kadaster en de openbare registers Directie Overijssel 8000 AP Zwolle Postbus 635 | <i>frankeerstempel</i> <i>HR 6541 1984</i> <i>logo</i> <i>ontvangststempel</i> |  <p>Ministerie van Volkshuisvesting en Ruimtelijke Ordening en Milieubeheer AAN DE INSPECTEUR DER DIRECTE BELASTINGEN TE ZEIST.</p> <p>1 1405 Dienst van het kadaster en de openbare registers Directie Overijssel 8000 AP Zwolle Postbus 635</p> <p>INSPECTIE ZEIST INGEKOMPIEERD 8 NOV 1984</p> |
| 1.1405 | Ministerie van Volkshuisvesting en Ruimtelijke Ordening Dienst van het kadaster en de openbare registers Directie Overijssel 8000 AP Zwolle Postbus 635 | <i>logo</i> |  <p>Dienst Ministerie van Volkshuisvesting en Ruimtelijke Ordening</p> <p>04 J BUSSCHER DEURWAARDER POSTBUS 74 8330 AB STEENWIJK</p> <p>1 1405 Dienst van het kadaster en de openbare registers Directie Overijssel 8000 AP Zwolle Postbus 635</p> |

| Nummer | Gebruiker | Bijzonderheden | Afbeelding |
|--------|--|----------------|---|
| 1.1405 | Ministerie van Volkshuisvesting en Ruimtelijke Ordening Dienst van het kadaster en de openbare registers handstempel: Rijksdroehoeksmeting | <i>logo</i> |  <p>Dienst</p> <p>Ministerie van Volkshuisvesting en Ruimtelijke Ordening</p> <p>123 Heidemij Nederland B.V. Landmeetkundige Dienst Regio West Ceylon 21-23 2037 AA Haarlem</p> <p>1 1405 Dienst van het kadaster en de openbare registers Rijksdroehoeksmeting</p> |